








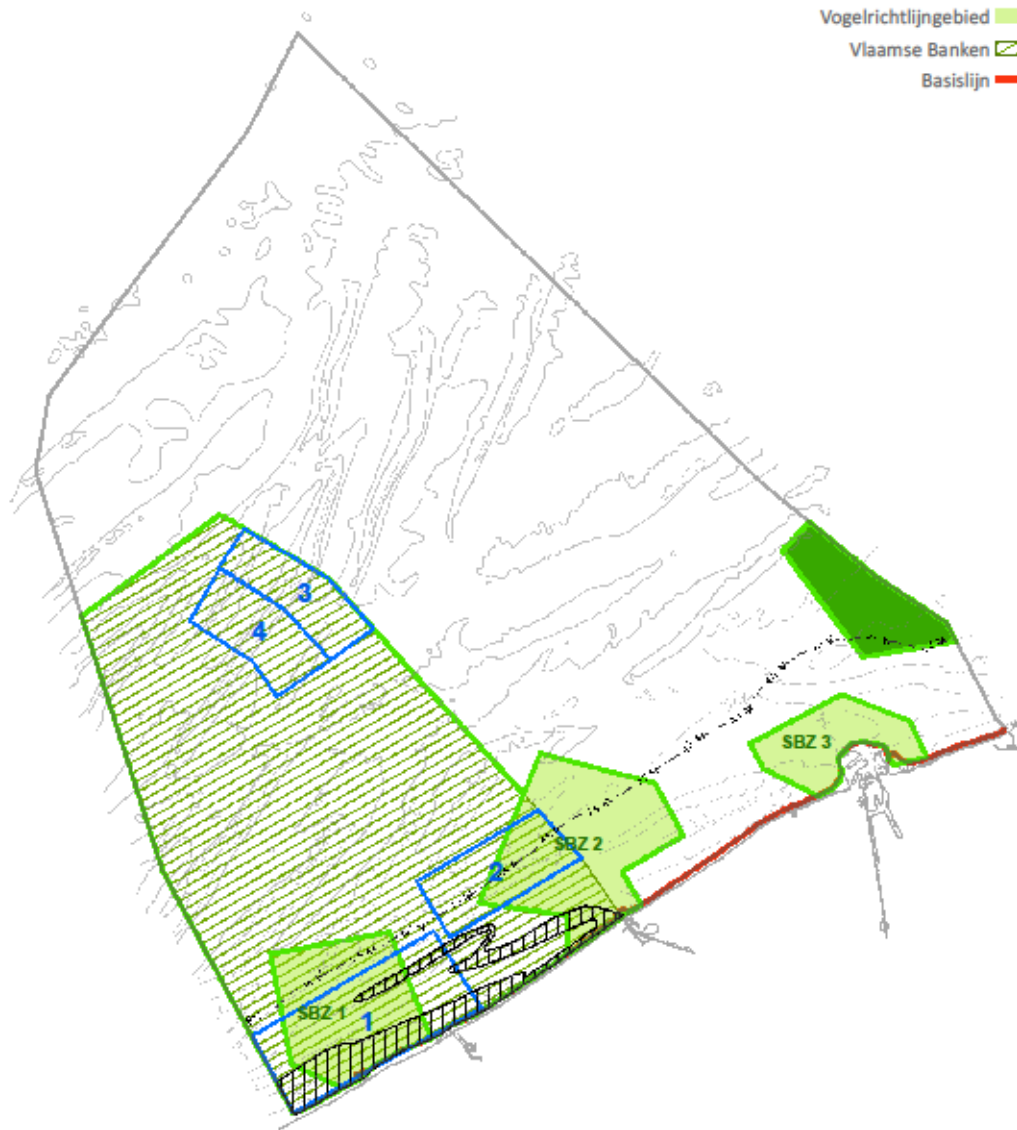
Bijlage 4: Kaarten

Kaart 1

Goede milieutoestand en natuurbeschermingsgebieden

Zeemijl 4,5 -45 M

- RAMSAR 
- Zone bodemintegriteit 
- Natura-2000-Netwerk 
- Vlakte van de Raan 
- Vogelrichtlijngebied 
- Vlaamse Banken 
- Basislijn 







MARIEN RUIMTELIJK PLAN

VISIE



Kaart 2







Energie, kabels en pijpleidingen

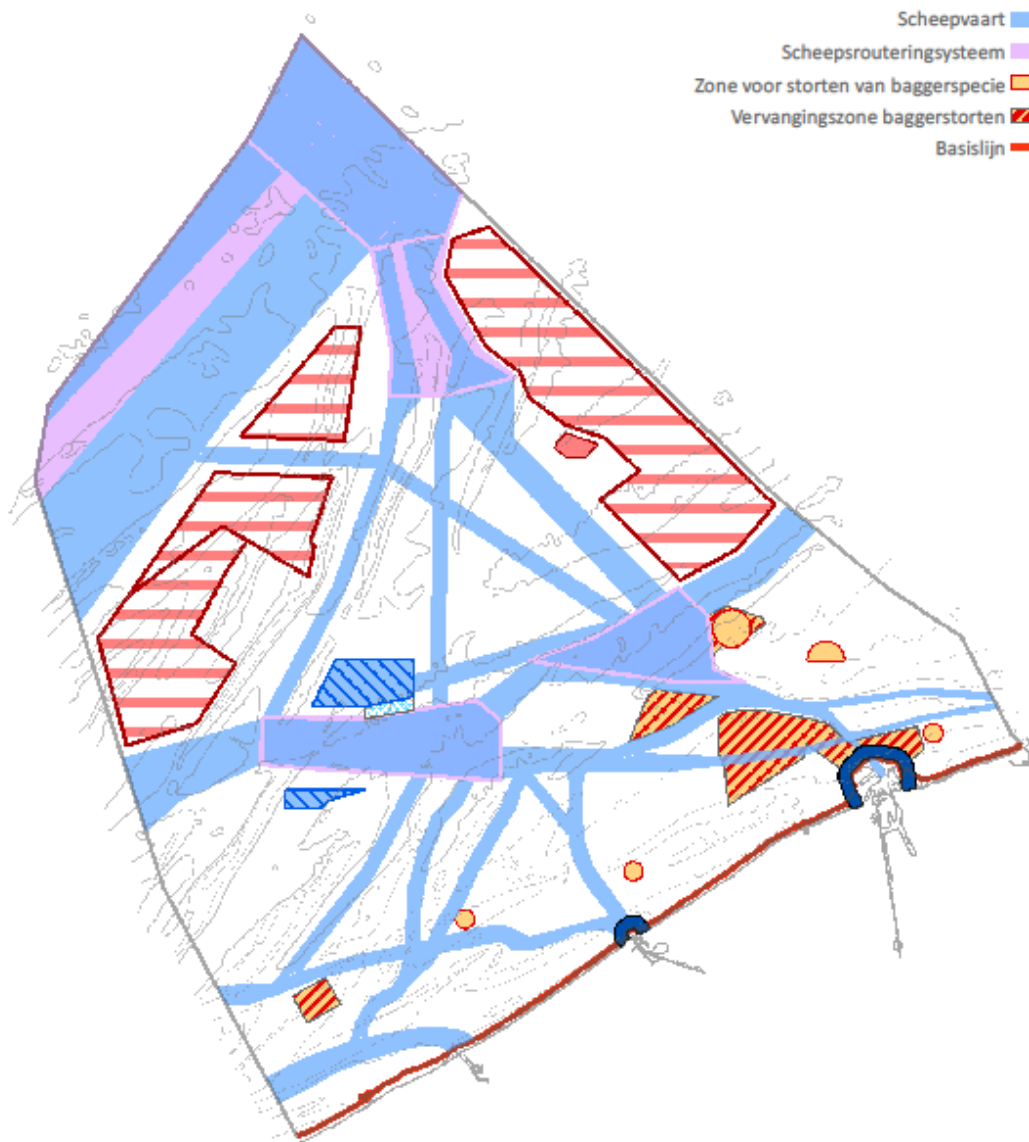
- Zone voor kabels en pijpleidingen 
- Zone voor een installatie voor het transport van elektriciteit 
- Zone hernieuwbare energie 
- Basislijn 



Kaart 3

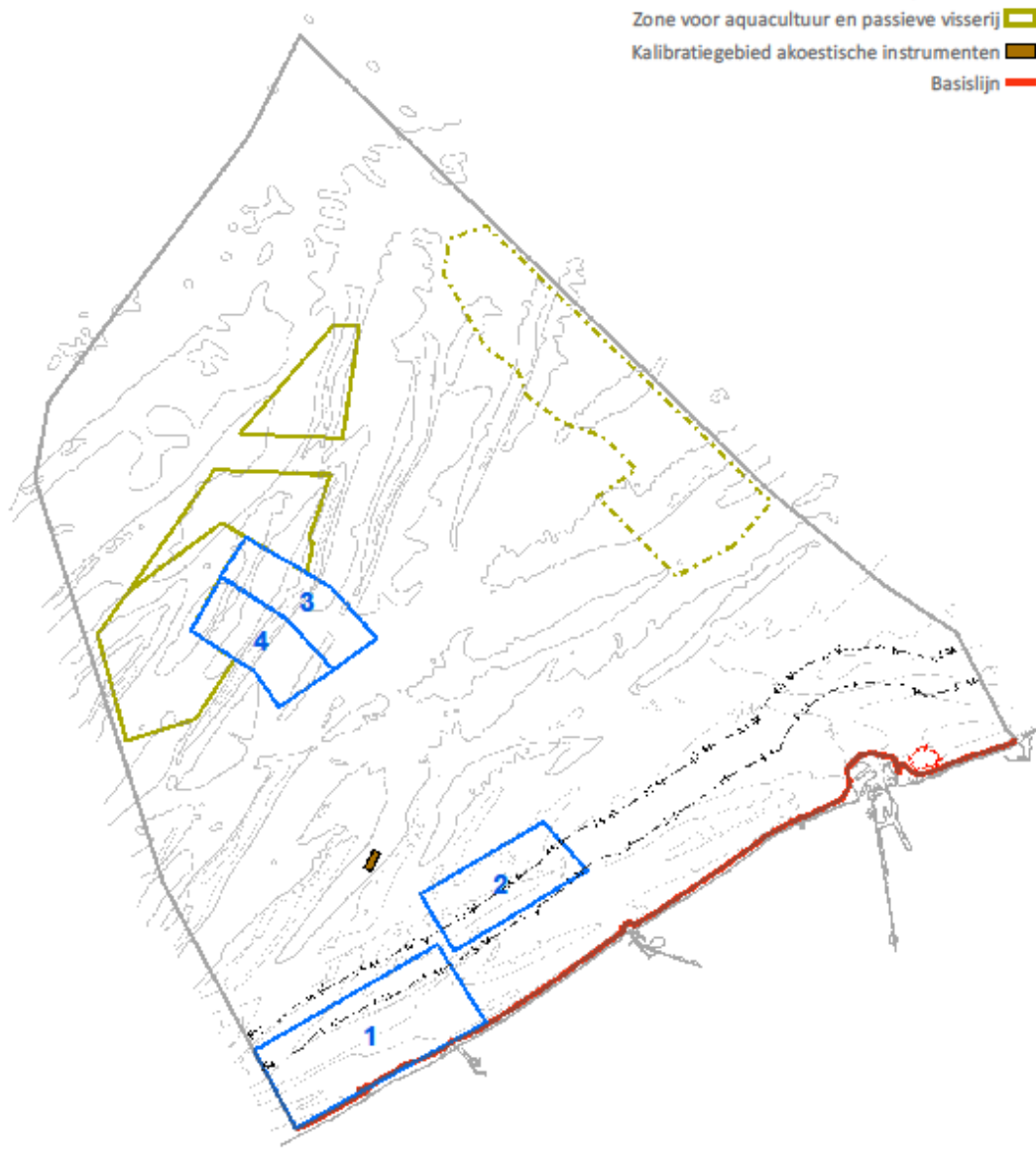
Scheepvaart, havenontwikkeling en baggerstorten

- Ankergebied 
- Te vermijden gebied 
- Zone voor een installatie voor het transport van elektriciteit 
- Zone hernieuwbare energie 
- Uitbreidingszone haven 
- Scheepvaart 
- Scheepsrouteringsysteem 
- Zone voor storten van baggerspecie 
- Vervangingszone baggerstorten 
- Basislijn 



Kaart 4

- ### Zeevisserij en aquacultuur
- Zeemijl 3 -3 M
 - Zeemijl 4,5 -45 M
 - Munitiestortplaats Paardenmarkt +++
 - Zone bodemintegriteit [blue box]
 - Zone voor aquacultuur [yellow dashed box]
 - Zone voor aquacultuur en passieve visserij [yellow solid box]
 - Kalibratiegebied akoestische instrumenten [brown box]
 - Basislijn [red line]







MARIEN RUIMTELIJK PLAN

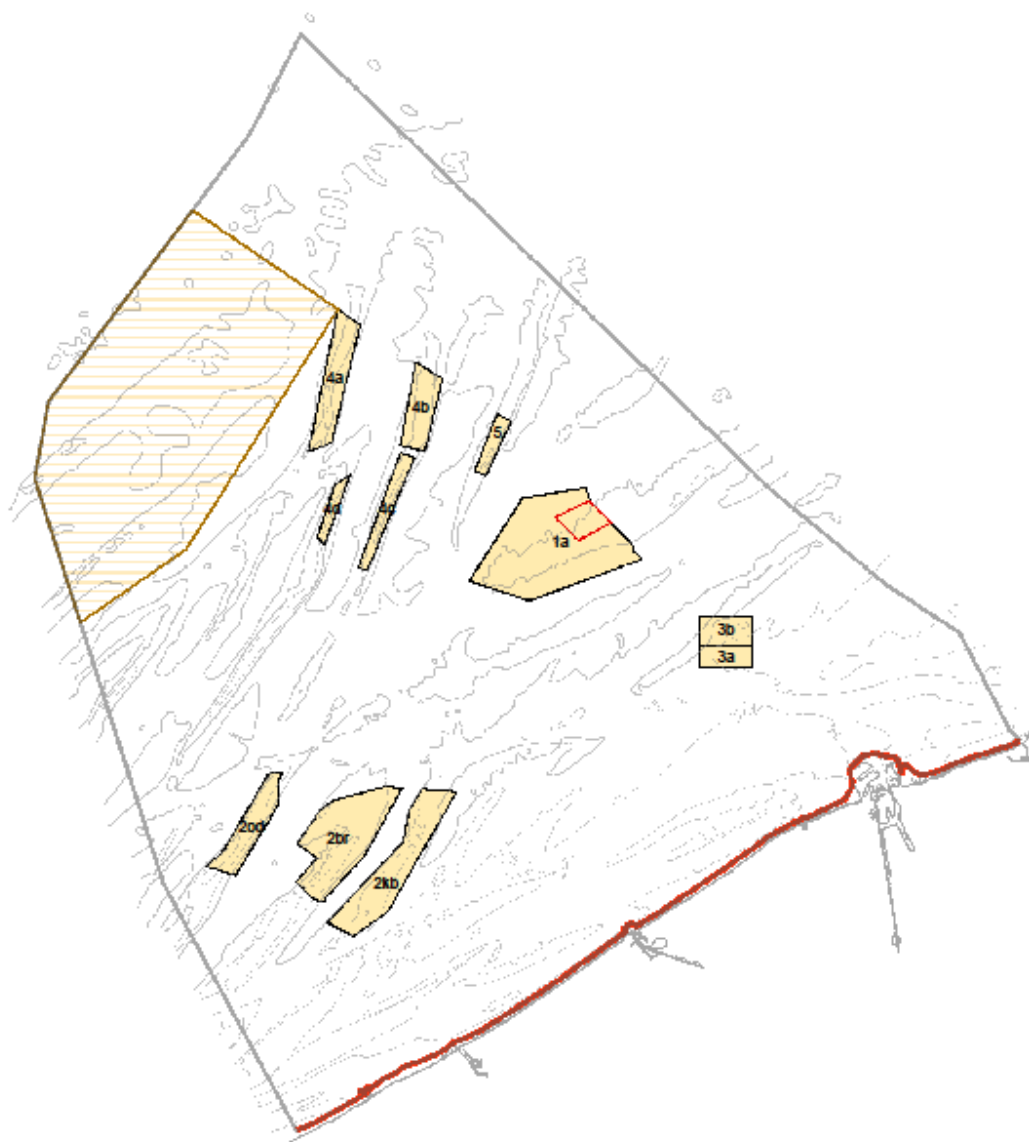
VISIE



Kaart 5

Zand- en grindontginning

- Monitoringgebied 
- Exploratiezone nieuwe zandwinningsgebieden 
- Controle- of exploitatiezone 
- Basislijn 



Kaart 6

Zeewering, meetpalen, wetenschappelijk onderzoek en cultureel erfgoed

Erkende scheepswrakken, met ruimtelijke beschermingsmaatregelen X

Meetpaal ●

Radartoren ■

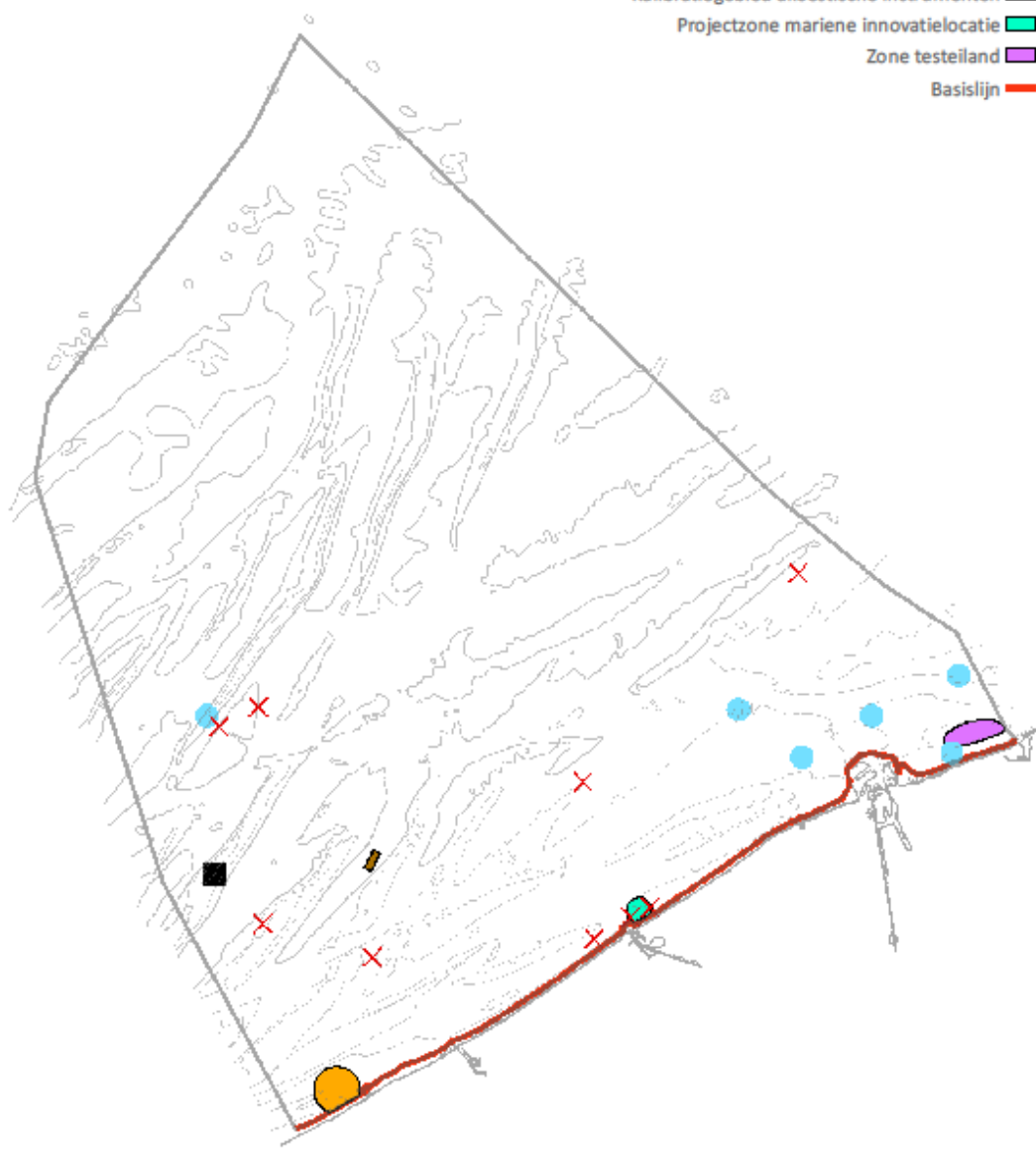
Testzone zeewering ■

Kalibratiegebied akoestische instrumenten ■

Projectzone mariene innovatielocatie ■

Zone testeiland ■

Basislijn —



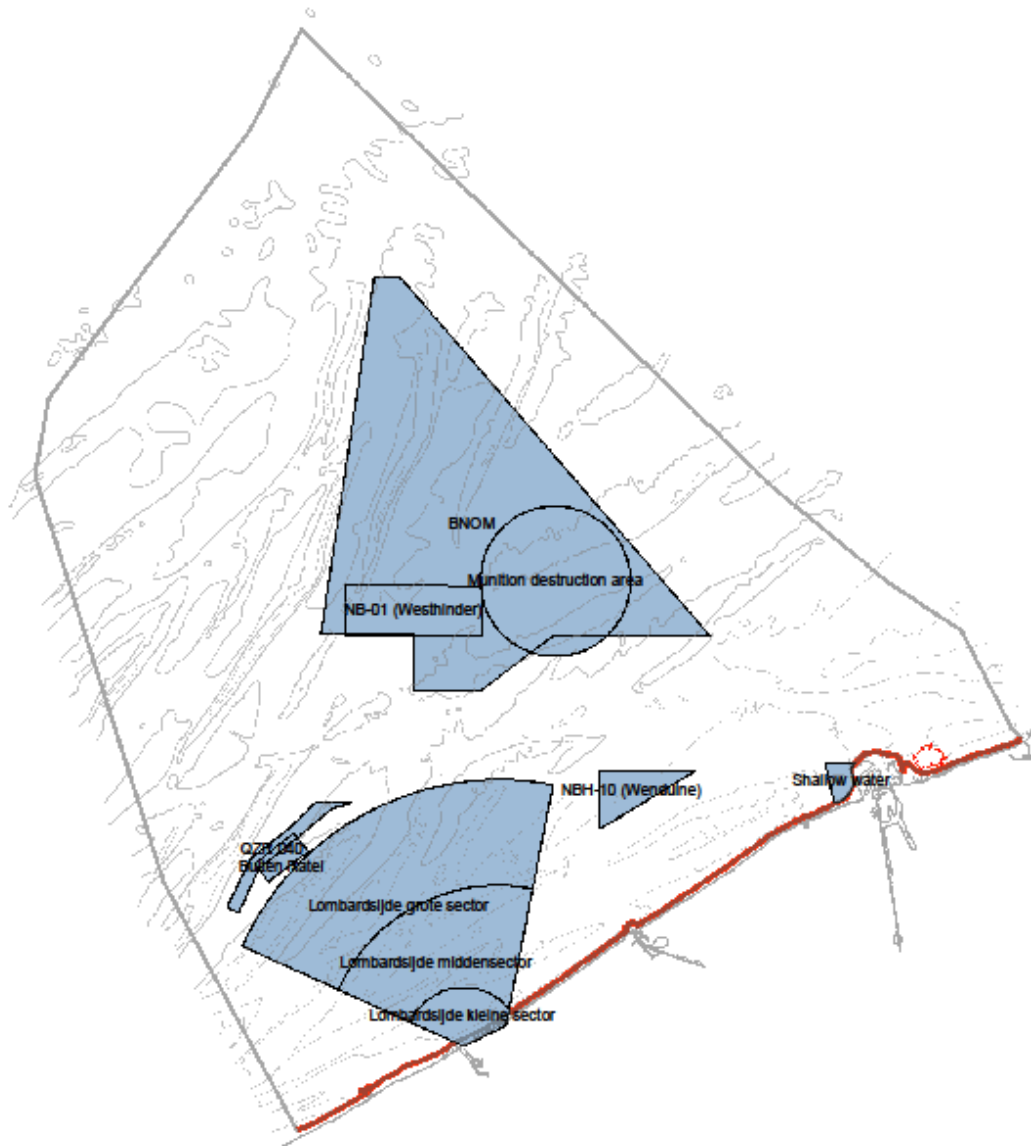
MARIEN RUIMTELIJK PLAN

VISIE



Kaart 7

Militair gebruik
Munitiestortplaats Paardenmarkt +++
Zone voor militaire activiteiten
Basislijn





MARIEN RUIMTELIJK PLAN

VISIE



Kaart 8

Commerciële en Industriële activiteiten

Projectzone 
Basislijn 

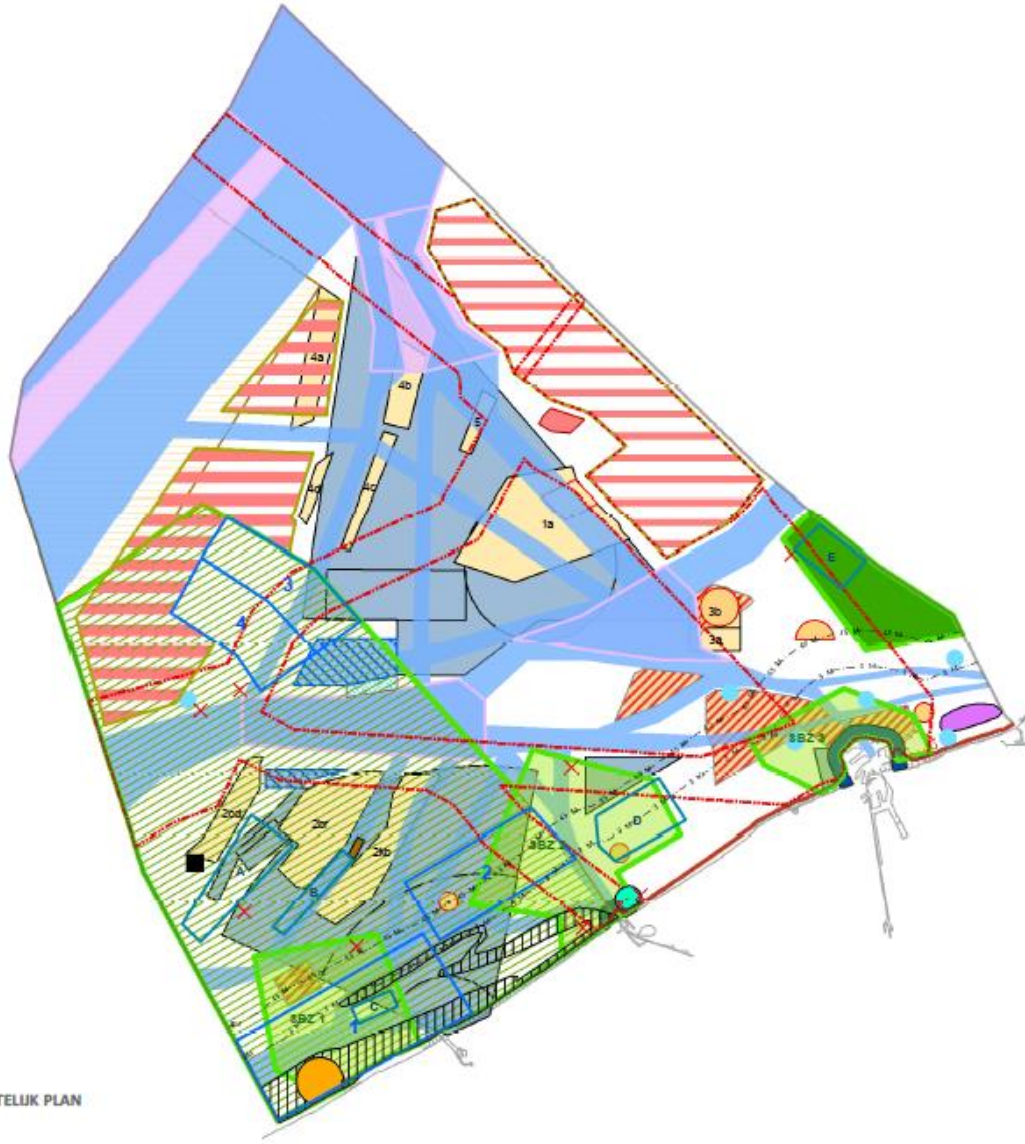


MARIEN RUIMTELIJK PLAN

VISIE



Geïntegreerde kaart



Geïntegreerde visiekaart

- Zeemijl 3 → → M
- Zeemijl 4,5 → → M
- Projectzone
- Zone bodemintegriteit
- Zone voor aquacultuur
- Zone voor aquacultuur en passieve visserij
- Erkende scheepswrakken, met ruimtelijke beschermingsmaatregelen
- Meetpaal
- Radartoren
- Testzone zeevering
- Kalibratiegebied akoestische instrumenten
- Projectzone mariene innovatielocatie
- Zone testeiland
- Zone voor kabels en pijpleidingen
- RAMSAR
- Natura-2000-Netwerk
- Vlakte van de Raan
- Vogelrichtlijngebied
- Vlaamse Banken
- Ankergebied
- Te vermijden gebied
- Zone voor een installatie voor het transport van elektriciteit
- Zone hernieuwbare energie
- Uitbreidingszone haven
- Scheepvaart
- Scheepsrouteringsysteem
- Zone voor storten van baggerspecie
- Vervangingszone baggerstorten
- Monitoringgebied
- Exploratiezone nieuwe zandwinningsgebieden
- Controle- of exploitatiezone
- Munitiestortplaats Paardenmarkt
- Zone voor militaire activiteiten
- Basislijn

